





































CONVENÇÕES TOPOGRÁFICAS				OBSERVAÇÕES			
 ÁRVORES	 ÁREAS PROTEGIDAS	 ÁRVORES TIPO PAINEIRA	 MURO  MEIO-FIO  BORDO DE PISTA  CERCA DE ARAME  REDE ELÉTRICA  GRADE  CERCA DE MADEIRA  BORDA DE RUA SEM PAV.	 EDIFICAÇÃO DE ALVENARIA  EDIFICAÇÃO DE MADEIRA  COBERTURA  POÇO DE VISITA SANITÁRIO  CAIXA TELEFONE  CAIXA ELÉTRICA  TELEFONE PÚBLICO	 TAMPA DE FERRO  POSTE DE MADEIRA (Ø=30cm)  POSTE DE CONCRETO (Ø=30cm)  POSTE DE CONCRETO COM TRANSFORMADOR  POSTE DE FERRO  POSTE DE FERRO COM LUMINÁRIA	<b>TIPOS DE PAVIMENTO</b> B CONC./CONC. LAD/L LADRILHO LAU/L LAJOTA L PEDRA REGULAR PAVI-S PAVIMENTO INTERTRAÇADO	4-REFERÊNCIA PLANTA MÉTRICA BASE = M+3 Z= 07087.30465 Y= 648252.39448 Z= 4.293 ADRIANE REGIER = M+4 Z= 37254.82628 Y= 64817.43218 Z= 8.4380 *PONTOS VINCULADOS A REDE DE REFERÊNCIA PLANTA MÉTRICA FORNECIDA PELA PREFEITURA DE PONTAVERAS.



CONVENÇÕES DO PROJETO	
	PASSEIO NOVO
	PASSEIO EXISTENTE
	CRUZAMENTO ELEVADO
	PARADA DE ÔNIBUS
	LIMITE DO PASSEIO
	MEIO-FIO PROJETADO
	MEIO-FIO RELOCADO
	MEIO-FIO EXISTENTE
	EIXO PROJETADO
	REBAIXO DE CALADA
	FLUXO PRINCIPAL
	FLUXO SECUNDÁRIO
	FLUXO CORREDOR ÔNIBUS

UÓÙÒÜXÆ ( ÒÙÁÚÚÜVÆVÒÙK

[illegible]

RES	Verão 2021	Engº Fernando	NDV14	Engº Fernando
REVISÃO		OPERATIVIDADES	DATA	VISTO
		<b>PREFEITURA MUNICIPAL DE PELOTAS</b> <b>UNIDADE DE GERENCIAMENTO DE PROJETOS - UGP</b>		
<b>PRO J E T O DE MOBILIDADE URBANA</b> Eduardo Leite - Prefeito Municipal   Jair Seidel - Secretário Executivo da UGP				
PROJETO: INCORP CONSULTORIA E ACESSORIA LTDA.			ARQUIVO: MA00-01-PEGM04.dwg	
RESPONSÁVEL TÉCNICO: ENGº JOSE CARLOS DE TEIXEIRA TEDESCO CREA: 005546/R5			DATA: <b>FEV/2015</b>	
<b>PROJETO GEOMÉTRICO</b>			<b>INDICADA</b>	
TRECHO: ZONA URBANA DO PELOTAS/RS			REVISÃO: <b>R04</b>	
<b>RUA GENERAL OSÓRIO</b>			FRANQUISA: <b>02/07</b>	
<b>PLANALIMÉTRICO - km 0+460 ao km 0+940</b>				